


Publication : 27/03/2023 – MAJ : 26/10/2023

## Fonctionnalités de Discussions et notifications

Dans le but de permettre des échanges fluides entre utilisateurs et validateurs des données et de permettre une veille globale et une validation scientifique participative des données saisies et importées dans GeoNat'ÎdF, des fonctionnalités de discussions, de signalement, d'épinglage et de notifications sont disponibles, détaillées ci-dessous. **Ces fonctionnalités sont notamment accessibles via la fenêtre « Information sur l'observation » disponible via les modules de saisie des observations et les modules Synthèse et Validation.**


### Discussion sur une observation

Tous les observateurs peuvent laisser des messages sur une observation en cliquant sur l'onglet « Discussion » puis le picto  :

Ce fil de discussion affiche également les changements de statut de validation de l'observation.

Dans le module Synthèse ou Validation, il est possible de filtrer les observations pour lesquelles il existe une discussion dans les modules Synthèse et Validation en filtrant via le **filtre avancé « Est commenté »**.

Est commenté




## Notifications automatiques pour les changements de statuts de validation et les discussions

Les utilisateurs peuvent **recevoir des notifications directement dans GeoNat'fdF ou par email** :

- lorsque le statut de validation d'une de leur observation est modifié
- lorsque une discussion s'ouvre sur une de leur observation

Ces notifications sont **visibles directement via l'interface** en cliquant sur l'icône présente à droite de l'identifiant de l'utilisateur :



Titre de la notification	Détails de la notification	Date et heure
Changement de statut de validation	Passage au statut de validation <b>Certain - très probable</b> pour votre observation n°3038376	jeudi 26 octobre 2023 7:50
Changement de statut de validation	Passage au statut de validation <b>Probable</b> pour votre observation n°2671399	mardi 3 octobre 2023 1:41
Nouveau commentaire sur une observation	Ricci_admin Ophelie_admin a commenté l'observation de Turdus = Turdus Linnaeus, 1758 - [GN - 198744] du 26-10-2023 que vous avez créée ou commentée	jeudi 26 octobre 2023 7:50
Changement de statut de validation	Passage au statut de validation <b>Certain - très probable</b> pour votre observation n°2671859	mardi 20 juin 2023 2:55
Changement de statut de validation	Passage au statut de validation <b>En attente de validation</b> pour votre observation n°2671399	lundi 19 juin 2023 5:59

Mais peuvent également être **transmises par email** :

[GeoNature] Changement de statut de validation

À : RICCI Ophelie

Bonjour Ricci Ophélie !

Le statut de validation de votre observation 2609088 a été modifié en **Certain - très probable**.

Vous recevez cet email automatiquement via le service de notification de GeoNat'fdF.

Répondre Transférer

Ces deux modes de notifications sont activés par défaut afin de garantir une meilleure fluidité des échanges entre validateurs/observateurs. L'utilisateur peut gérer les règles de notification associées à son compte en cliquant sur le bouton des notifications :



puis le bouton de gestion des règles de notification :

Accueil GeoNat'idF opheliericci

## Gestion des règles de notification

Gérer vos règles de notification selon le type d'action

Actions	Notification dans l'application	Notification par email
Fichier d'export généré <i>Se déclenche lorsque la génération d'un fichier d'export est terminée</i>	<input checked="" type="checkbox"/>	<input checked="" type="checkbox"/>
Import en synthèse terminé <i>Se déclenche lorsqu'un de vos imports est terminé et correctement intégré à la synthèse</i>	<input checked="" type="checkbox"/>	<input checked="" type="checkbox"/>
Nouveau commentaire sur une observation <i>Se déclenche lorsqu'un nouveau commentaire est ajouté à une de vos observations, ou une observation que vous avez commenté</i>	<input checked="" type="checkbox"/>	<input checked="" type="checkbox"/>
Modification du statut d'une observation <i>Se déclenche en cas de modification du statut d'une de vos observations</i>	<input checked="" type="checkbox"/>	<input checked="" type="checkbox"/>

Restaurer les règles de notification par défaut

Il vous est donc possible de désactiver l'un ou l'autre de ces modes de notification directement dans GeoNat'idF via le panneau de gestion des règles de notification.

Vous pouvez également les désactiver complètement mais vous ne serez alors plus alerté(e) des éventuels commentaires ou statuts/messages de validation apposés sur vos observations, ce qui compromettra notre travail commun de validation scientifique des données.

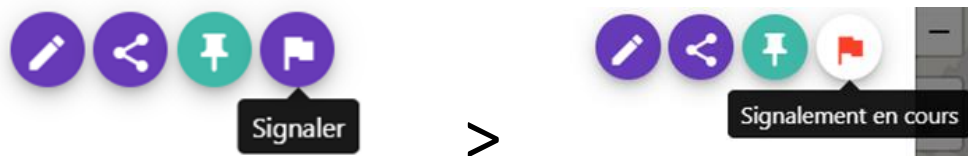
## Partage du permalien de l'observations



Si l'on souhaite échanger sur une observation en dehors de GeoNat'idF, il est possible de copier le permalien d'une observation afin de pouvoir le coller et l'inclure dans des échanges mail par exemple.

## Signalement d'une observation

Tout utilisateur peut signaler une observation qui semble erronée ou suspecte en y ajoutant un flag associé à un commentaire de signalement, afin qu'elles soient plus facilement repérées par les validateurs.



Description du signalement :





Détaillez ici le signalement :  
Test commentaire signalement

← Retour    ✓ Enregistrer

Les validateurs peuvent retrouver les observations signalées via les filtres avancées :

Est signalé

Et une icône drapeau  signale les observations signalées dans le tableau de synthèse des observations :

    Cert: Crapaud commun (Le)

Les validateurs peuvent retirer le signalement une fois l'observation validée :

Description du signalement :

Test commentaire signalement

← Retour     Signalement pris en compte

Par ailleurs, si vous souhaitez demander une vérification d'identification sur une de vos observations, merci de **signaler vos propres observations en indiquant le message "Identification incertaine"** et en n'oubliant pas de joindre un média à votre observation que les validateurs pourront venir consulter. Cela passera automatiquement le statut de votre observation en "En attente de validation". **Cette option est à utiliser avec la plus grande des parcimonies, GeoNat'îdF n'étant pas un outil d'identification mais bien un outil de saisie de données qualitatives et certaines.**